
















\*Este documento no refleja la postura de la organización ni de sus colaboradores. Su propósito es dar a conocer los principales acontecimientos, estudios, iniciativas y problemáticas urbanas que se identifiquen en México y en otras ciudades del mundo.


 Planificación urbana	 	<p><b><u>Política Nacional de Suelo, (SEDATU, 2020).</u></b></p>	<p><u>Este documento es un instrumento de política pública que establece una serie de conceptos, fundamentos y criterios técnicos para orientar la toma de decisiones respecto a la problemática relacionada con el uso, aprovechamiento, ocupación y conservación del suelo en las ciudades mexicanas.</u></p>
--	--	--	---

 Residuos	 	<p><b><u>The drive toward sustainability in packaging - beyond the quick wins, (M&amp;C, 2020).</u></b></p>	<p><u>En este artículo se exponen los cambios esperados en la industria del empaque y embalaje de productos, que son impulsados por las preocupaciones y mayores regulaciones en el uso de plásticos de un solo uso.</u></p>
--	--	---	--

 Cambio climático	 	<p><b><u>Planificación de Adaptación de Activos al Cambio Climático en Barrios Populares de Tegucigalpa, Honduras, (BID, 2020).</u></b></p>	<p><u>En estudios de vulnerabilidad al cambio climático, una limitante importante se relaciona con la incertidumbre de proyecciones climáticas que los gobiernos locales requieren para estimar los riesgos e impactos que eventos climáticos tienen en diferentes áreas de la ciudad. Este informe proporciona ejemplos de soluciones de adaptación a climas severos (sequía y lluvia).</u></p>
---	--	---	--

 Planificación urbana	 	<p><b><u>Agenda Urbana: Visualizador de Datos Descriptivos, (Paisaje Transversal, 2020).</u></b></p>	<p><u>En este visualizador es posible consultar información sobre la población y configuración urbana de los municipios españoles que sirven de base para la toma de decisiones, por ejemplo: el crecimiento del parque de viviendas, la superficie verde o la densidad de población.</u></p>
--	--	--	---

 Cambio climático	 	<p><b><u>Hacia una ruta de movilización de financiamiento para alcanzar las metas nacionales de cambio climático en México (GFLAC, 2018).</u></b></p>	<p><u>Este documento compila los resultados de varios estudios para identificar las necesidades de México en torno a la movilización de financiamiento climático. Incluye recomendaciones normativas y de instrumentos financieros para sectores y actores relevantes como lo son la transición energética y las ciudades.</u></p>
--	--	---	--

 Eventos y seminarios	<p><b><u>McKinsey Live, How improving health globally can save lives and strengthen economies, M&amp;C, 19 de Agosto.</u></b></p> <p><b><u>Curso: Going Places with Spatial Analysis, ESRI, inscripciones hasta el 26 de agosto.</u></b></p> <p><b><u>Descifrando los desafíos: ¿Cómo funciona el sector energético en México?, 19 de agosto, IMCO.</u></b></p>		
--	---	--	--