









**Planificación urbana**

  Hammarby (Urban Design in Planning, 2007) 




Estudio sobre la ciudad de Hammarby en Suecia que evalúa los beneficios del “circuito cerrado de metabolismo urbano”, una estrategia de planificación que consiste en construir sistemas integrales para la gestión del agua, la energía y los residuos. La planificación de la ciudad sigue siendo un modelo a seguir por los beneficios a la sustentabilidad.

**Congestión vehicular**

  Parking Maximums in London (NYU, 2005) 




Análisis de Zhan Guo, especialista de la Universidad de Nueva York en donde revela los impactos negativos de asignar criterios mínimos de estacionamiento en los nuevos desarrollos. Por el contrario, definir un máximo para los lugares de estacionamientos tiene el potencial de generar beneficios a la sustentabilidad, como sucedió en Londres.

**Cambio climático**

  Outlaws in the city (Climate Media Lab, 2016) 




Animación elaborada por Climate Media Factory, iniciativa del PIK (Potsdam Institute for Climate Impact Research) para la comunicación científica, que informa sobre la importancia de disminuir las emisiones de los contaminantes de vida corta (short-lived climate-forcing pollutants) para hacer frente al cambio climático.

**Ciudades sustentables**

  Power of cities (WGBU, 2016) 


Reporte de WGBU (German Advisory Council on Global Change) que identifica el potencial de las ciudades para liderar la transición hacia un equilibrio ambiental global, siempre y cuando se cumplan con ciertas condiciones. Destaca las distintas condiciones de las ciudades y reconoce los aspectos comunes con estudios de caso.

**Planificación urbana**

  Atlas for urban expansion (LILP.et. al, 2016) 

Plataforma elaborada por Lincoln Institute of Land Policy (LILP) junto con ONU- Hábitat y la Universidad de Nueva York que brinda información sobre la expansión urbana de 200 ciudades del mundo. Forma parte del Programa para el Monitoreo de la Expansión Urbana.

**Eventos y seminarios**

 Curso en línea: Iniciación y Planificación de Proyectos (Tec de Monterrey, Universidad de California, 28 de noviembre de 2016)